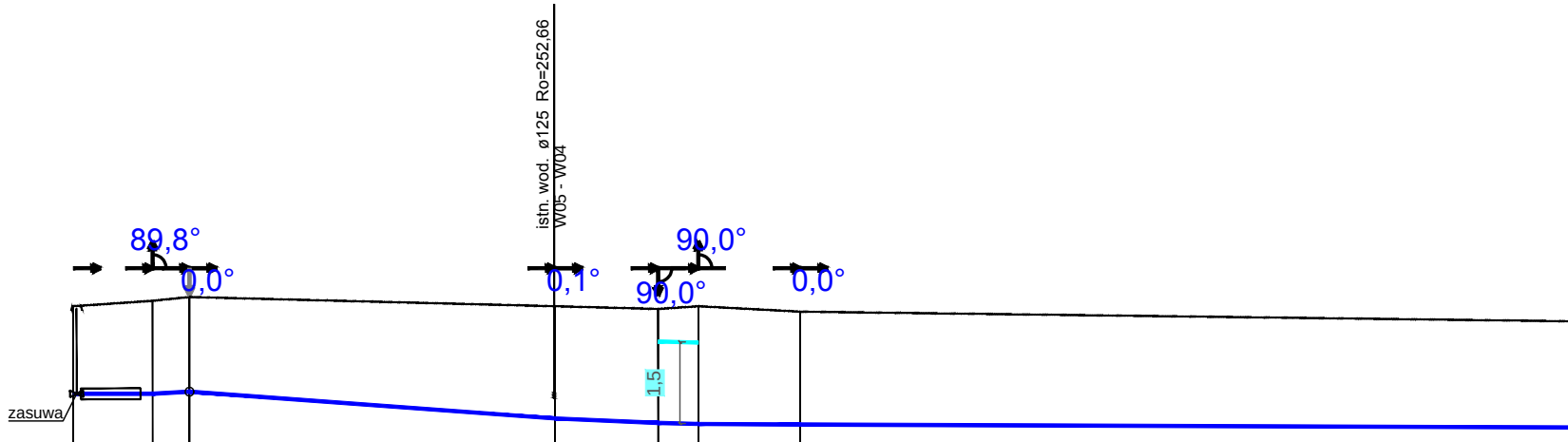
istn. wod. ø125 Ro=252,66
W05 - W04
89,8°
0,0°
0,1°
90,0°
90,0°
0,0°
zasuwa
1,5

Poziom porównawczy 247,00 m n.p.m.

Rzędna terenu projektowanego	254,30		254,40		254,47		254,30		254,25		254,30		254,20	
Rzędna terenu istniejącego	254,30		254,40		254,47		254,30		254,25		254,30		254,20	
Rzędna osi rurociągu [m]	252,69		252,69		252,73		252,23		252,15		252,13		252,12	
Zagłębienie osi rurociągu	1,61		1,71		1,74		2,07		2,10		2,17		2,08	
Odległości [m]		7,26		3,35		33,72		9,47		3,69		9,43		80,29
Średnice, materiał Spadek		PE100_SDR17_sz 125×7,4 0,0 ‰		PE100_SDR17_sz 125×7,4 11,4 ‰		125×7,4 PE100_SDR17_sz 14,6 ‰		8,7 ‰ 125×7,4 PE100_SDR17_sz		PE100_SDR17_sz 125×7,4 5,4 ‰		1,1 ‰ 125×7,4 PE100_SDR17_sz		125×7,4 PE100_SDR17_sz
Długość trasy [m]	0,00		7,26		10,61		44,33		53,80		57,49		66,92	
	W01		W02		W03		W04		W05		W06		W07	

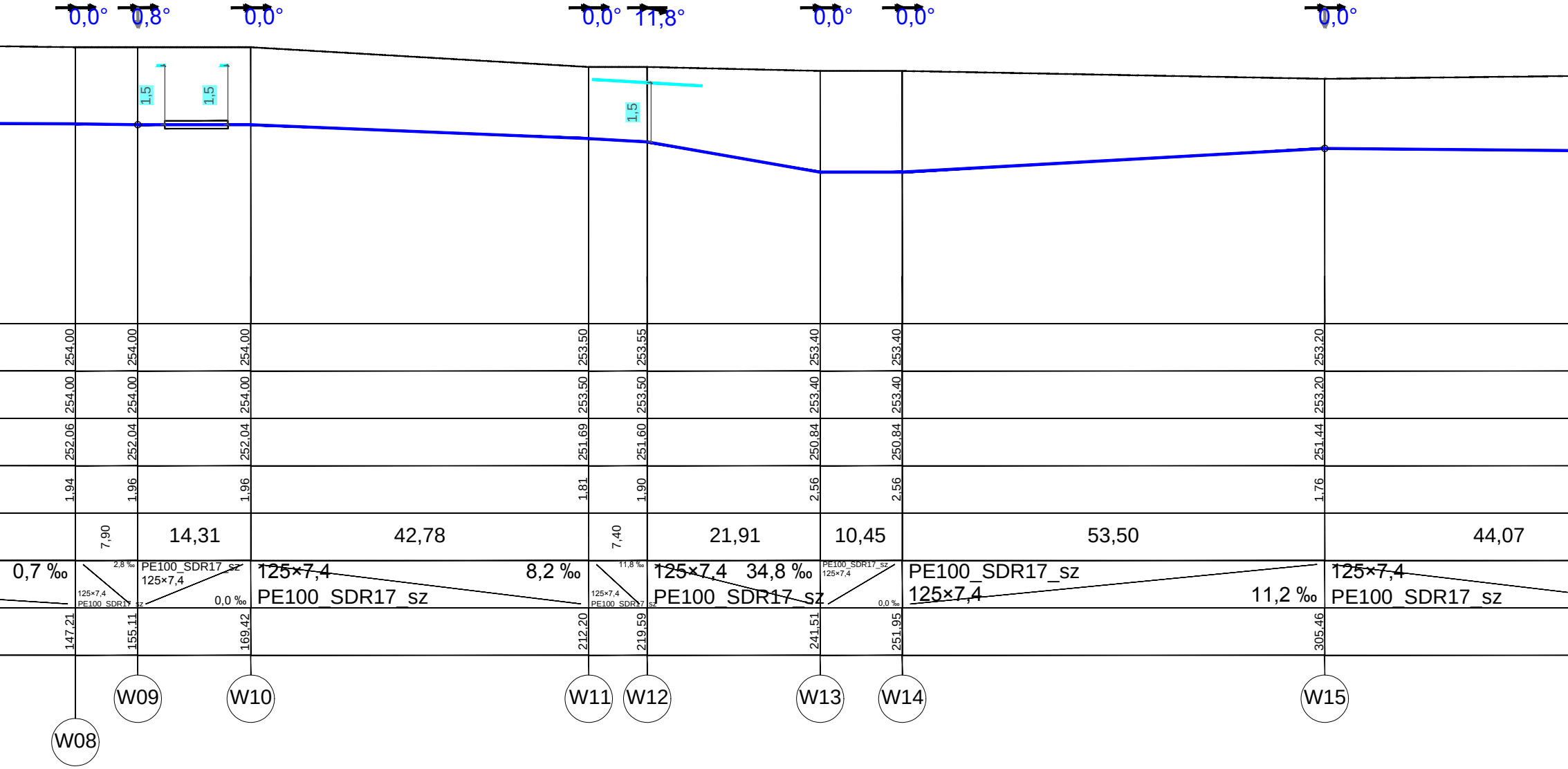
0,0°
0,8°
0,0°
0,0°
11,8°
0,0°
0,0°
0,0°
1,5
1,5
1,5
254,00
254,00
254,00
253,50
253,55
253,40
253,40
253,20
254,00
254,00
254,00
253,50
253,50
253,40
253,40
253,20
252,06
252,04
252,04
251,69
251,60
250,84
250,84
251,44
1,94
1,96
1,96
1,81
1,90
2,56
2,56
1,76
7,90
14,31
42,78
7,40
21,91
10,45
53,50
44,07
0,7 ‰
2,8 ‰
125×7,4
PE100_SDR17_sz
PE100_SDR17_sz
125×7,4
0,0 ‰
125×7,4
PE100_SDR17_sz
8,2 ‰
11,8 ‰
125×7,4
PE100_SDR17_sz
125×7,4
34,8 ‰
PE100_SDR17_sz
PE100_SDR17_sz
125×7,4
0,0 ‰
PE100_SDR17_sz
125×7,4
11,2 ‰
125×7,4
PE100_SDR17_sz
147,21
155,11
169,42
212,20
219,59
241,51
251,95
305,46
W08
W09
W10
W11
W12
W13
W14
W15

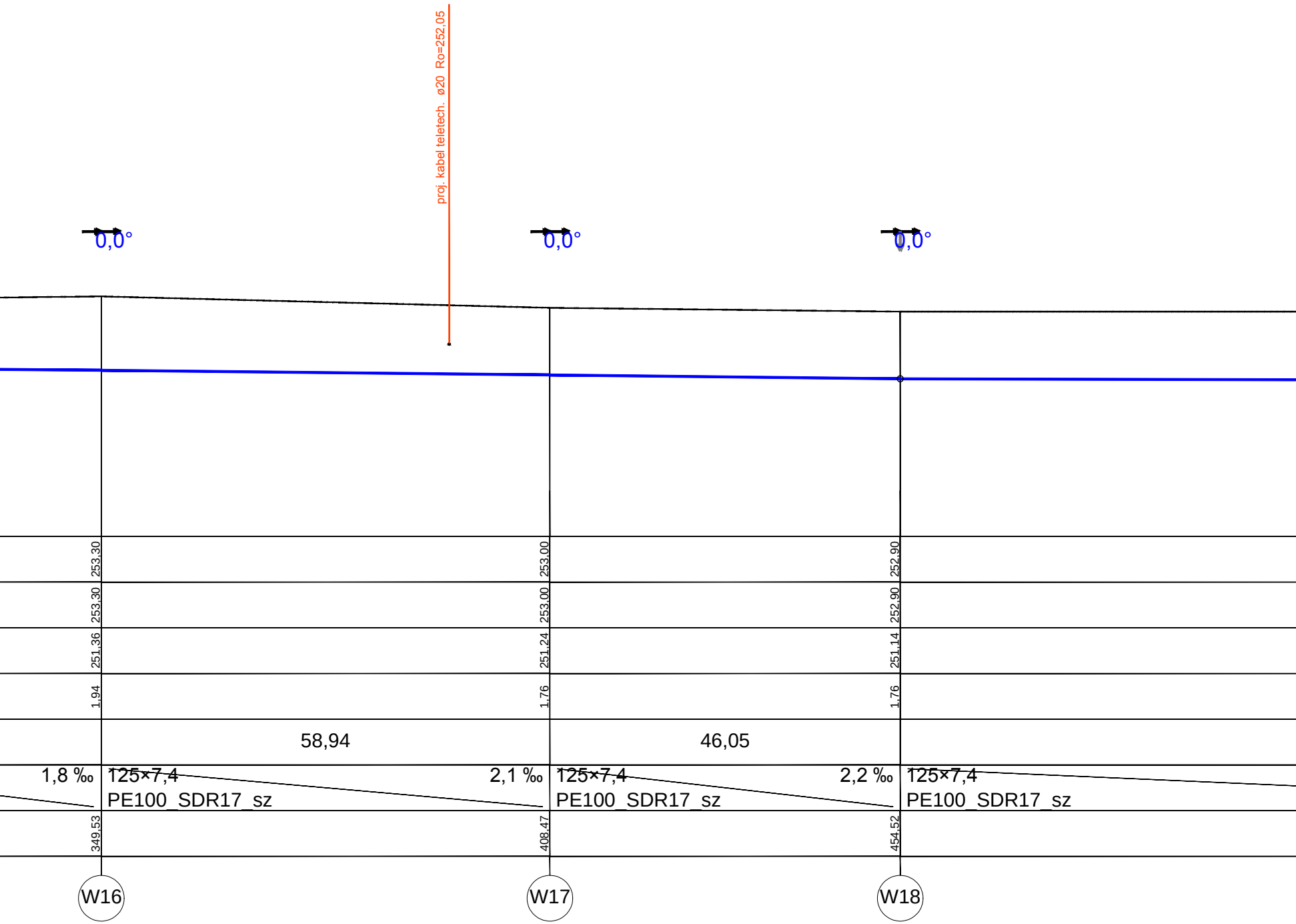
proj. kabel teletech. ø20 Ro=252,05
0,0°
0,0°
0,0°
253,30
253,30
251,36
1,94
1,8 ‰
125×7,4
PE100_SDR17_sz
349,53
W16
58,94
253,00
253,00
251,24
1,76
2,1 ‰
125×7,4
PE100_SDR17_sz
408,47
W17
46,05
252,90
252,90
251,14
1,76
2,2 ‰
125×7,4
PE100_SDR17_sz
454,52
W18

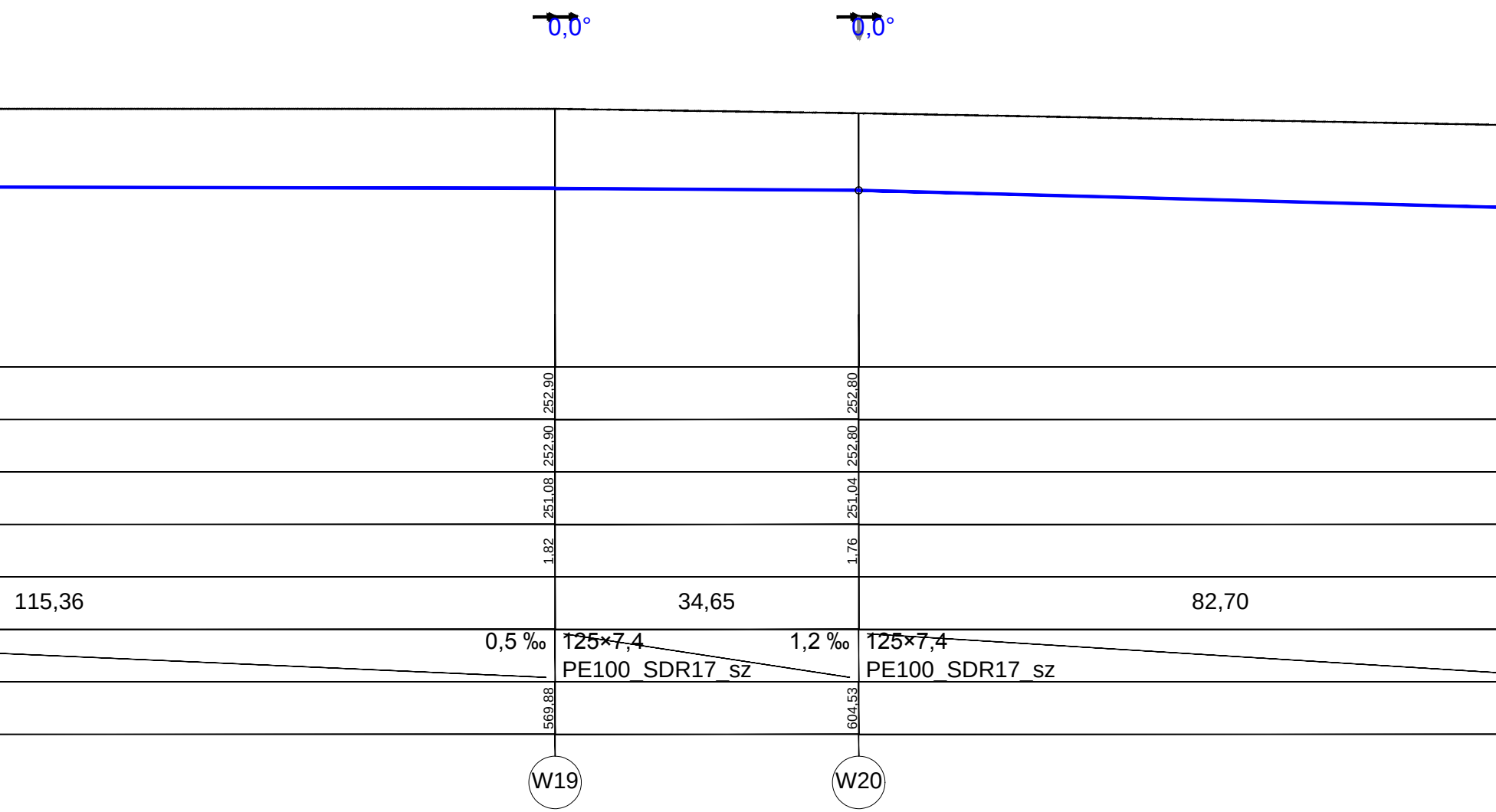
0,0°
0,0°
252,90
252,90
251,08
1,82
252,80
252,80
251,04
1,76
115,36
34,65
82,70
0,5 ‰
125×7,4
PE100_SDR17_sz
1,2 ‰
125×7,4
PE100_SDR17_sz
569,88
604,53
W19
W20

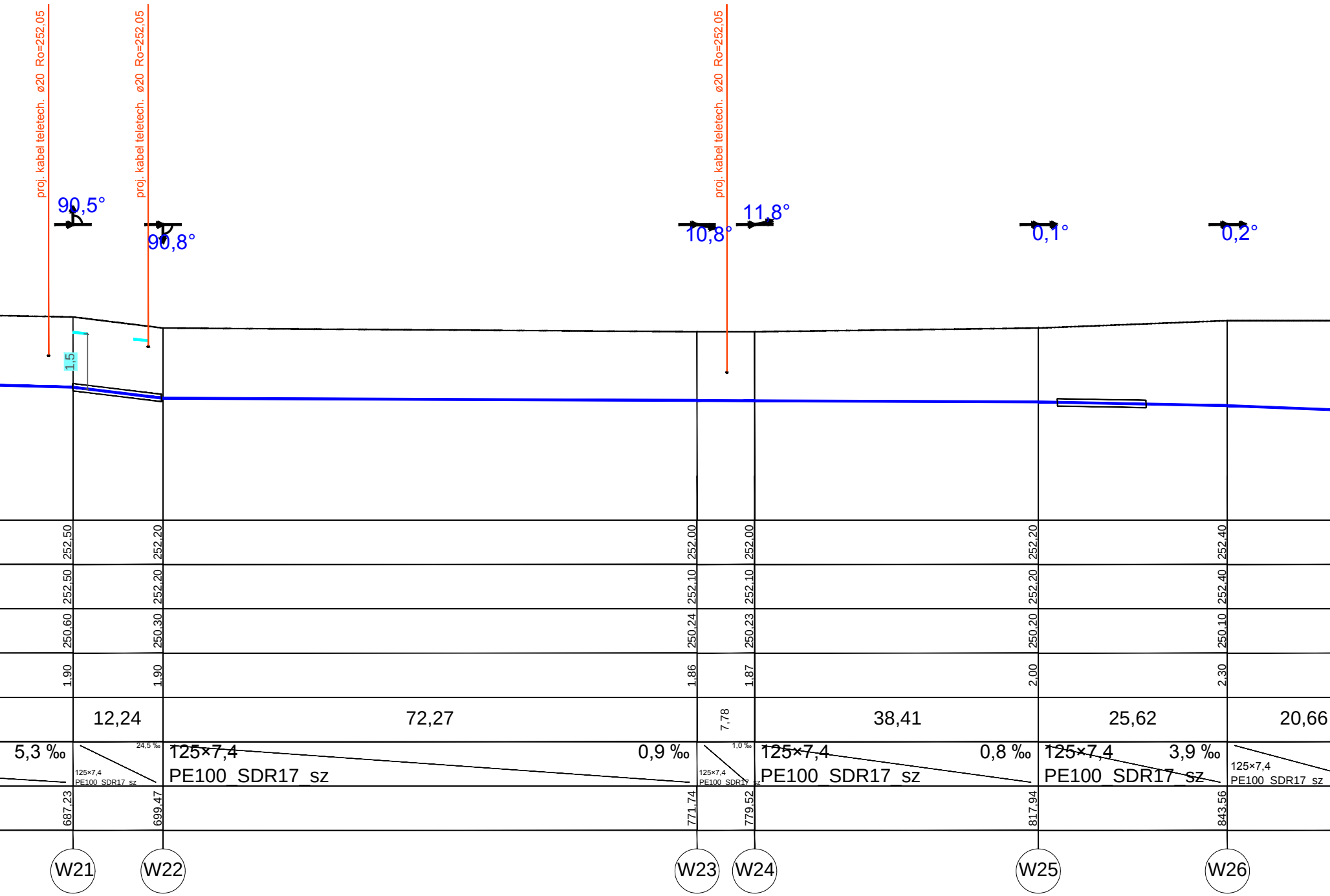
proj. kabel teletech. ø20 Ro=252,05
proj. kabel teletech. ø20 Ro=252,05
proj. kabel teletech. ø20 Ro=252,05
90,5°
90,8°
10,8°
11,8°
0,1°
0,2°
1,5
252,50
252,50
250,60
1,90
252,20
252,20
250,30
1,90
252,00
252,10
250,24
1,86
252,00
252,10
250,23
1,87
252,20
252,20
250,20
2,00
252,40
252,40
250,10
2,30
12,24
72,27
7,78
38,41
25,62
20,66
5,3 ‰
24,5 ‰
125×7,4
PE100_SDR17_sz
125×7,4
PE100_SDR17_sz
0,9 ‰
1,0 ‰
125×7,4
PE100_SDR17_sz
125×7,4
PE100_SDR17_sz
0,8 ‰
125×7,4
PE100_SDR17_sz
3,9 ‰
125×7,4
PE100_SDR17_sz
687,23
699,47
771,74
779,52
817,94
843,56
W21
W22
W23
W24
W25
W26

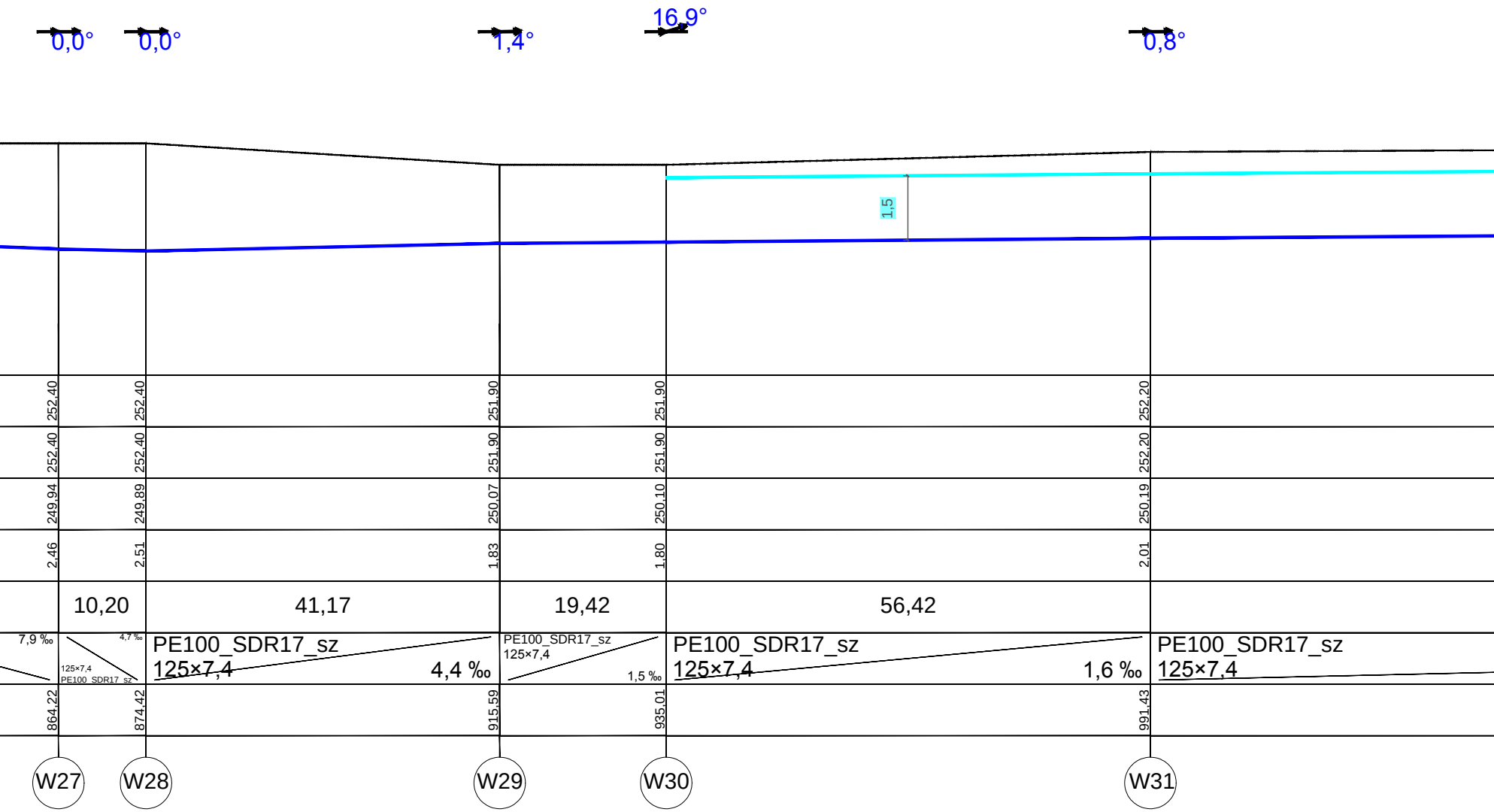
0,0°
0,0°
1,4°
16,9°
0,8°
1,5
252,40
252,40
251,90
251,90
252,20
252,40
252,40
251,90
251,90
252,20
249,94
249,89
250,07
250,10
250,19
2,46
2,51
1,83
1,80
2,01
10,20
41,17
19,42
56,42
7,9 ‰
4,7 ‰
125×7,4
PE100_SDR17_sz
PE100_SDR17_sz
125×7,4
4,4 ‰
PE100_SDR17_sz
125×7,4
1,5 ‰
PE100_SDR17_sz
125×7,4
1,6 ‰
PE100_SDR17_sz
125×7,4
864,22
874,42
915,59
935,01
991,43
W27
W28
W29
W30
W31

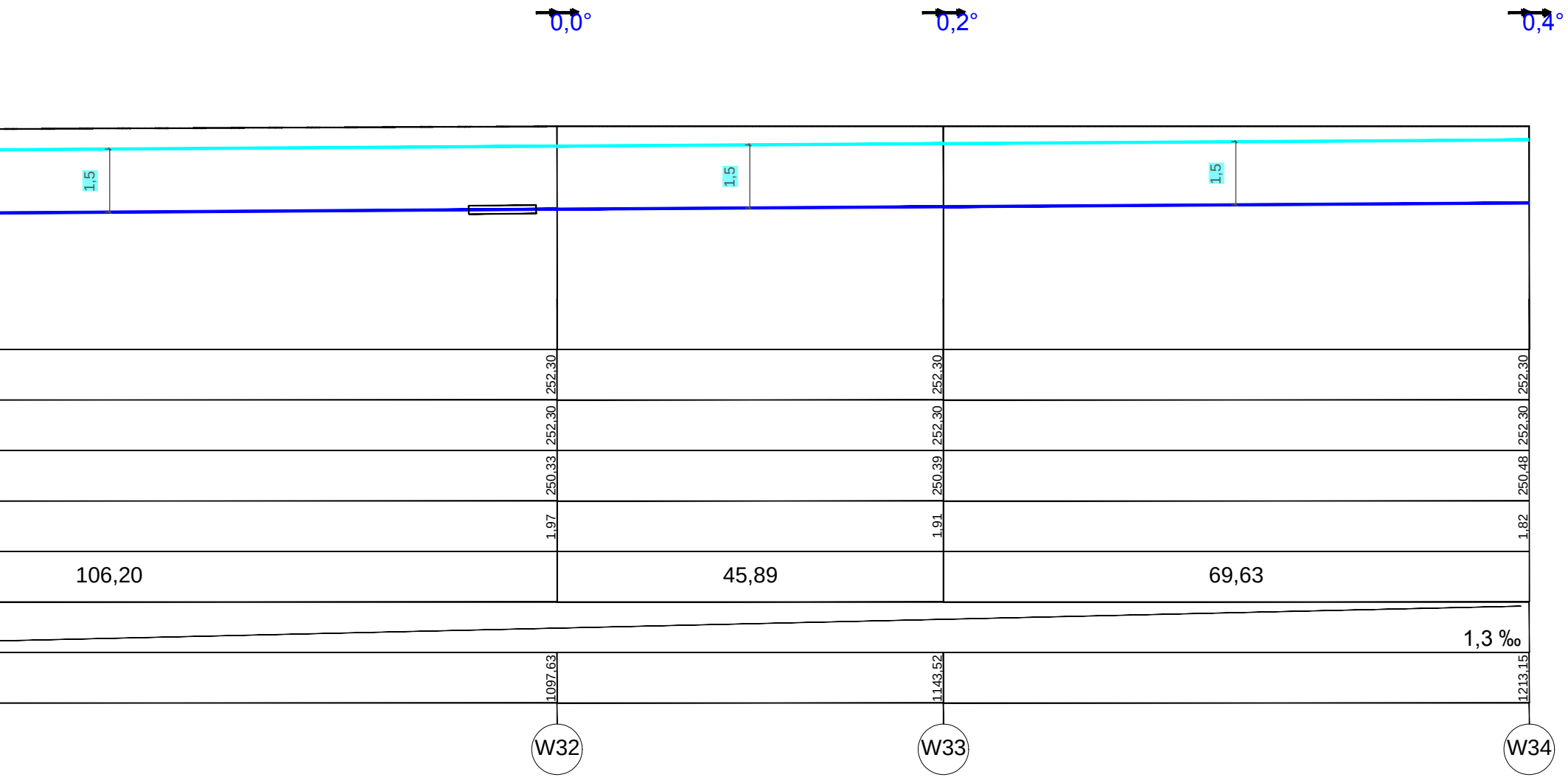
0,0°
0,2°
0,4°
1,5
1,5
1,5
252,30
252,30
252,30
252,30
252,30
252,30
250,33
250,39
250,48
1,97
1,91
1,82
106,20
45,89
69,63
1,3 ‰
1097,63
1143,52
1213,15
W32
W33
W34

▬ **Profil podłużny istniejącego rowu przydrożnego**

UWAGA: Zastosować na całym odcinku rury PEHD 100 RC SDR 17 PN 10

ST PROJEKT Jacek Staniek
Kąty 18, 29-100 Włoszczowa
NIP 6090010369, tel. 600 319 265

Inwestor:
Gmina Radków
Radków 99
29-135 Radków

Nazwa inwestycji: **Budowa sieci wodociągowej na odcinku Dzierzgów- Bieganów.**

Adres inwestycji: **m. Bieganów dz. nr ewid. 309, 970, 1509, 969 obręb 0002 Bieganów, m. Dzierzgów dz. nr ewid. 151/4 obręb 0005 Dzierzgów, gm. Radków**

Stadium: PB
Branża: SANITARNA

Nazwa rysunku: PROFIL PODŁUŻNY SIECI WODOCIĄGOWEJ
Numer rysunku: 3.1
Data: 09.2022
Skala rys.: 1:50 / 1:500

Zespół autorski	Imię i nazwisko:	Uprawnienia	Podpis:
Projektant branży sanitarnej:	mgr inż.Roman Księżnik	LOD/1490/POOS/10	
Sprawdzający branży sanitarnej:	mgr inż. Katarzyna Sztangreciak	LOD/3021/PWBS/16	